

Commune de CHEVREMONT

Section ZC - n° 268

Lieu-dit : "Le Village"

CIMETIÈRE COMMUNAL
de Chevremont et Fontenelle
PLAN DES TOMBES

Echelle : 1/100'

- Novembre 1998 / Mis à jour en Décembre 2016 et Octobre 2018 -







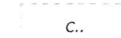
Henri PUCHE - Géomètre-Expert Foncier

19 Boulevard Richelieu 90.000 BELFORT

Tel: 03.84.26.53.37 - Fax: 03.84.26.78.26

E-mail: henri.puche@wanadoo.fr

N° Dossier : Z16126 - 14/15 - 11018

-  Emplacement tombe existante
-  Emplacement tombe projetée
-  Fosse Commune
-  Emplacement figurant sur le plan de 1981
-  Emplacement colombarium projeté

